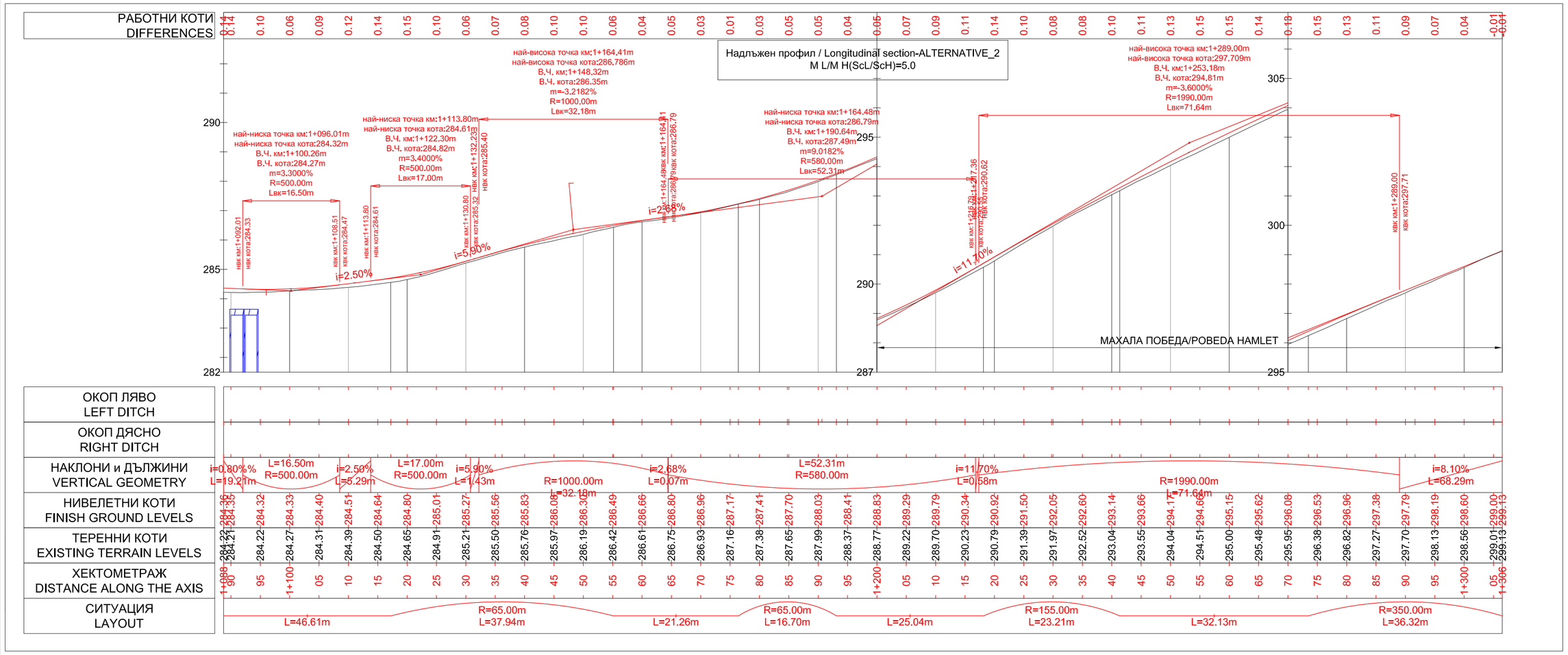

ПЛАН-ХОРИЗОНТАЛНА ГЕОМЕТРИЯ / PLAN - HORIZONTAL GEOMETRY

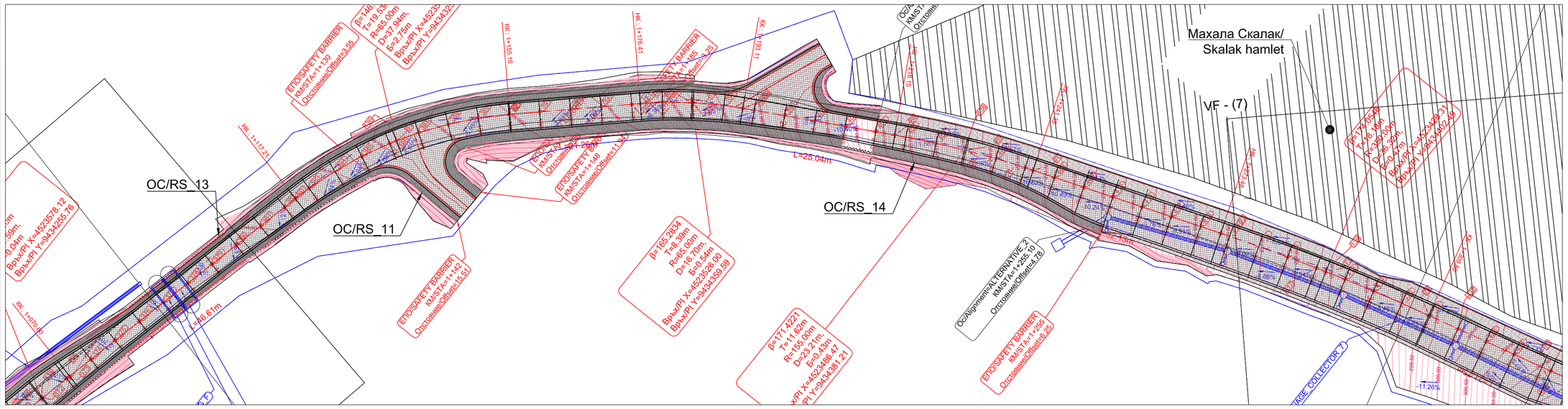

ПЛАН-ОТВОДНЯВАНЕ / PLAN - DRAIN SYSTEM

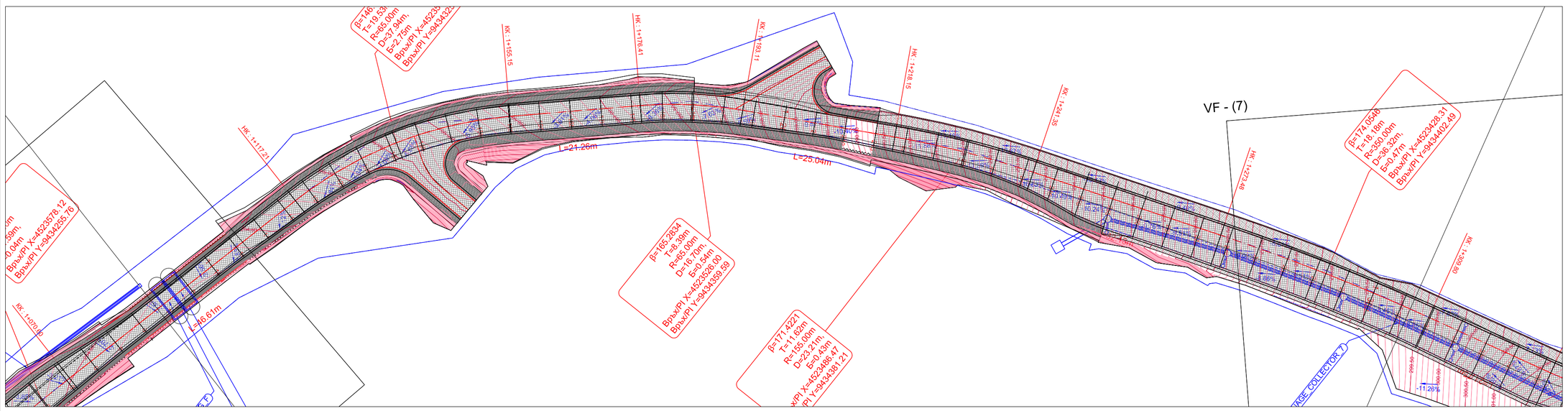

ЗАБЕЛЕЖКА:
- Координатите на точките са показанив Приложение
- OO/DD_"i" - Отводнителн окоп "i"
- OC/RS_"i" - Ограничителна система "i"
- ПС/RW_"i" - Подпорна стена "i"

NOTE:
- Point coordinates are shown at Appendix
- OO/DD_"i" - Drain ditch "i"
- OC/RS_"i"- Restriction system "i"-SAFTY BARRIER
- ПС/RW_"i" - Retaining wall "i"

KRUMOVGRAD MUNICIPAL.	ОБЩИНА КРУМОВГРАД
THE ASSIGNOR	ВЪЗЛОЖИТЕЛ
BULGARIAN DESIGNER	БЪЛГАРСКИ ПРОЕКТАНТ
инж. В. Трендафилов V. Trendafilov MEngSc	
THE DESIGN SUPERVISOR	КОНСУЛТАНТ ЗА ОЦЕНЯВАНЕ НА ПРОЕКТА
LIRA CONSULT CONSTRUCTION CONTROL	
CONTRACTOR	ИЗПЪЛНИТЕЛ
ПРОЕКТИРАНЕ И АНАЛИЗИ ЕООД СОФИЯ	

СЪГЛАСУВАЛИ / DESIGN COORDINATION

ЧАСТ: PART:	ИМЕ NAME	Подпис Signature	ЧАСТ: PART:	ИМЕ NAME	Подпис Signature
Геодезия SURVEY	инж.М Димиев M. Dimiev MEngSc				
Геология Geology	инж.С Симеонов S.Simeonov MEngSc				
Конструктивна Civil	инж.Пл. Андреев Pl. Andreev MEngSc				
ПБЗ Safety	инж.К Янев K. Yanev MEngSc				
ПБ Fire	инж.К Янев K. Yanev MEngSc				
Пътна Road	инж.В. Трендафилов V. Trendafilov MEngSc				

СТРОЕЖ ИМЕ : / PROJECT NAME:

РАБОТЕН ПРОЕКТ ЗА РЕКОНСТРУКЦИЯ НА СЪЩЕСТВУВАЩ ОБЩИНСКИ ПЪТ KRZ2212 /III-509, ТОКАЧКА - КРУМОВГРАД/ - СКАЛАК - КЪКЛИЦА - ЛИМЕЦ - МАЛЪК ДЕВЕСИЛ - KRZ1220 ОТ КМ 0+000 ДО КМ 2+105, ЗЕМЛИЩАТА НА С. ЗВЪНАРКА И С. СКАЛАК, ОБЩ. КРУМОВГРАД, ОБЛАСТ КЪРДЖАЛИ

ОБЕКТ ИМЕ : / SUB AREA NAME

ЧЕРТЕЖ : / DRAWING :

НАДЛЪЖЕН ПРОФИЛ И СИТУАЦИЯ
LONGITUDINAL SECTION AND LAYOUT
от км: 1+088 до км: 1+306
from STA: 1+088 to STA: 1+306

ФАЗА/PHASE	РП/DD
ДАТА/DATE	04.2014
ЧАСТ/PART	Пътна/Roads
Nпо ред/Sequent#	1-6

CONTRACTOR : ИЗПЪЛНИТЕЛ: ПРОЕКТИРАНЕ И АНАЛИЗИ ЕООД СОФИЯ

CLIENT: ВЪЗЛОЖИТЕЛ:

No. №	BY ОТ	DATE ДАТА	REVISION - DESCRIPTION РЕВИЗИЯ - ОПИСАНИЕ	CHECKED ПРОВЕРИЛ	APPROV. ОДОБРИЛ
0	VTR	12/02/2016	Issued for Construction Издадено за строителство	AS	PA

	NAME ИМЕ	DATE ДАТА
PROJECT APPR. ОДОБРИЛ СТРОЕЖА	PA	09.06.2014
DESIGN APPR. ОДОБРИЛ ПРОЕКТА	PA	09.06.2014
DESIGNED BY ПРОЕКТИРАН ОТ	VTr	09.06.2014
CHECKED BY ПРОВЕРЕН ОТ	AS	09.06.2014
DRAWN BY ИЗНЕРТАН ОТ	VTr	09.06.2014

SCALE МАЩАБ 1:500

CLIENT КЛИЕНТ

DRAWING TITLE: НАИМЕНОВАНИЕ ЧЕРТЕЖ:
RECONSTRUCTION OF EXISTING MUNICIPAL ROAD
KRZ2212 (ZVANARKA-SKALAK) FROM KM 0+000 TO KM 2+105
LONGITUDINAL SECTION AND LAYOUT
from STA: 1+088 to STA: 1+306

PROJECT No. KGP100 | SHEET SIZE A 1 | DRAWING No: ЧЕРТЕЖ №: KGP100-1910-1210-GAD-6325 | REV No. 0

DRAWING No: ЧЕРТЕЖ №: | REFERENCE DRAWINGS - NAME: ЧЕРТЕЖ ЗА СПРАВКА - ИМЕ: